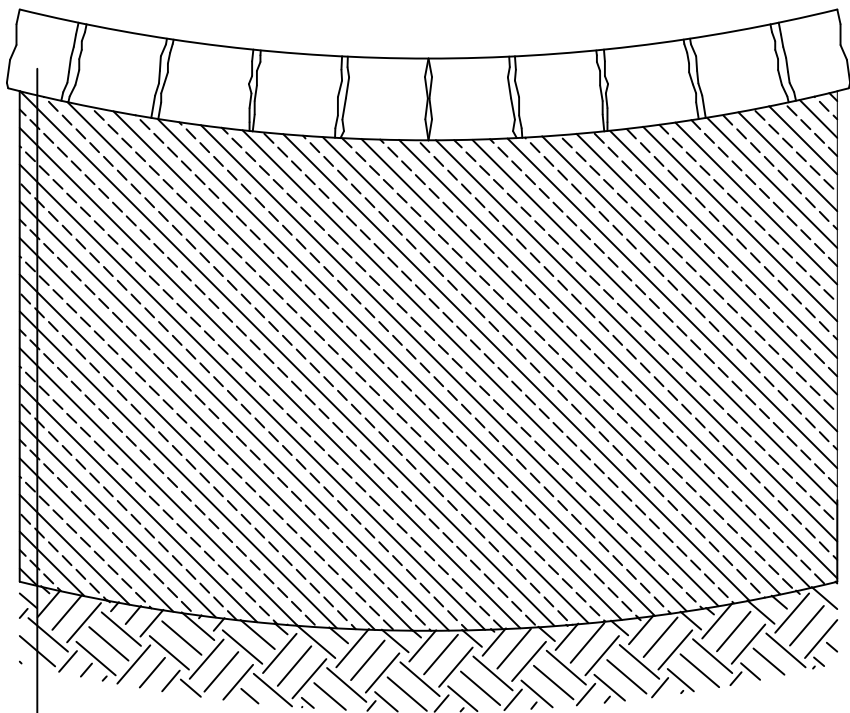


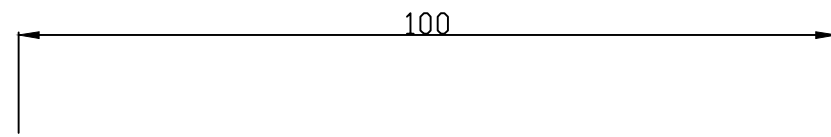
Odcinek 0+476 do 0+516



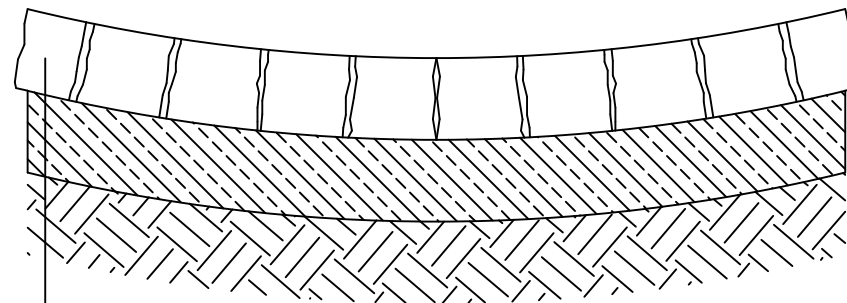
Kostka granitowa 8/10

Podbudowa betonowa C15/20 - 60cm

Grunt rodzimy



Odcinek w hektometrze 0+093  
(6mb)



Kostka granitowa 8/10

Podbudowa betonowa C15/20 - 10cm

Grunt rodzimy

Urząd Gminy Podgórzyn ul. Żołnierska 14, 58-562 Podgórzyn			
Remont drogi gminnej nr 115512D ul. Droga do Wodospadu w Przesieciu dz. 354			
Branża Drogowa	Skala -	Nr rys. -	Data Maj 2025
Opracował	Adam Kędziorek Nr uprawnień: 517/78/85		Podpis